

android 

Fast, Efficient Software
for the Construction Layout Professional

Pavadiet mazāk laika, apgūstot programmatūru, un vairāk laika, lai paveiktu darbu ar Layout intuitīvo lietotāja pieredzi.

Carlson Layout ir vienkāršots Android™ bāzēts risinājums, kas nodrošina ātru un efektīvu izspaušanas funkcionalitāti būvniekiem, kas izmanto tahimetru vai GPS uztvērēju, piemēram, Carlson TRK5 vai Carlson BRx7 GNSS uztvērējus.



- **ANDROID PLATFORMA**

Android platforma nodrošina stabilitāti un veiktspēju, darbojoties ar plašu mobilo ierīču un planšetdatoru klāstu.

- **LIELĀKĀ VADĪBAS PROGRAMMATŪRAS BIBLIOTĒKA**

Ar pilnu Carlson vadības programmas bibliotēku, Layout piedāvā visplašāko risinājumu atbalsta klāstu.

- Pilnīgs DXF un DWG failu atbalsts caur jauno mobilo IntelliCAD sistēmu.

- Atbalsta pilnu Carlson projekciju bibliotēku.

- Saderīgs ar Carlson CRD un CRDB failiem.

- Integrācija ar Google Drive un citām mākoņglabātuvēm vienkāršai failu apstrādei.

- Saņem GPS RTK korekcijas no mobilā tālruņa, iebūvēta modema, iekšējā radio vai ārējā radio.

- Vienkārša, divu skārienu izspaušanas funkcija punktiem, līnijām un virsmām.

- Jaudīgas atskaišu iespējas, lai ātri izveidotu atskaites par padarīto.

- Vienkārša virsmas vai fiksētu augstumu pārbaude bez punktu veidošanas.

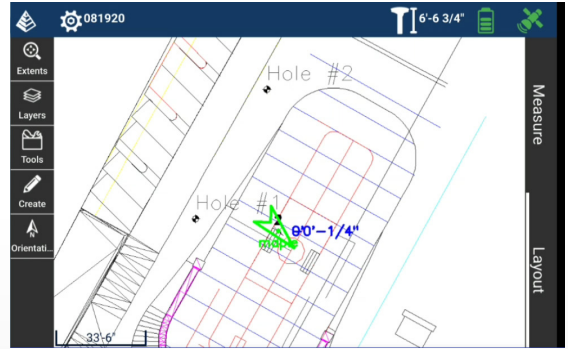


Specializētās funkcijas palīdz celtniecības profesionāļiem efektīvi darboties laukā, nodrošinot intuitīvu lietotāja pieredzi, kas minimizē programmatūras apguvei veltīto laiku, pilnu DXF un DWG failu atbalstu, integrāciju ar Google Drive un citām mākoņglabātuvēm vienkāršai failu apstrādei, saderību ar Carlson CRD un CRDB failiem, spēju pārbaudīt virsmas vai fiksētus augstumus bez punktu veidošanas, un vienkāršu, divu pieskārienu izspraušanas funkciju punktiem, līnijām un virsmām.

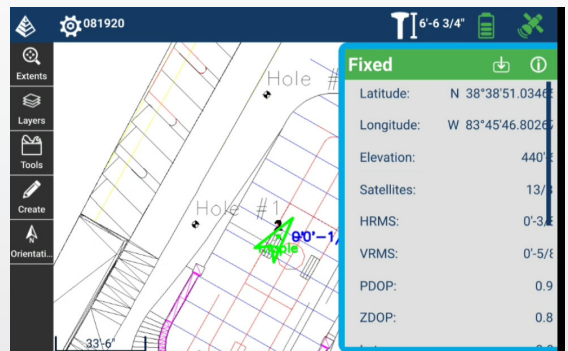
Carlson Layout nodrošina pilnu Carlson vadības programmas bibliotēkas priekšrocības. Tā ir visplašākā vadības programmas bibliotēka, kas sniedz dažādas aparatūras izmantošanas iespējas. Layout efektīvi darbojas ar GPS RTK sistēmām, un tas var saņemt RTK savienojumus no mobilā tālruņa, iebūvēta modema, iekšējā vai ārējā radio. Jaudīgas atskaišu ģenerēšanas iespējas ļauj lietotājiem ātri izveidot atskaiti par paveikto.

Carlson Software

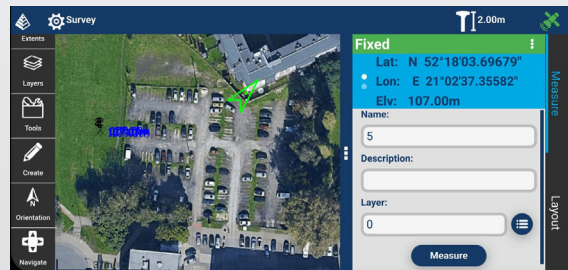
Dibināts 1983. gadā, Carlson Software Inc. specializējas CAD projektēšanas programmatūrā, lauka datu savākšanā, lāzera mērīšanas un mašīnu vadības risinājumos, kas paredzēti mērniecībai, ģeodēzijai, ĢIS, būvniecībai visā pasaulē. Carlson lepojas ar to, ka nodrošina vienotās tehnoloģiju risinājumus visam projekta ciklam.



Lietojiet CAD failus tieši laukā .dwg vai .dxf formātā.



Kontrolējiet savu GPS precizitāti reāllaikā.



Veiciet mērījumus jebkurā vietā.



Vienkārši pārvietojieties uz zspraušanas punktiem.



Grafiskais ekrāns nodrošina ātru un precīzu izspraušanu.